



GYŐR-MOSON-SOPRON MEGYEI KORMÁNYHIVATAL

Iktatószám: GYH-01/752/2016.

Ügyintéző: Tóth Balázs / Pintér Csaba
Telefon: (96) 529-341

Tárgy: ajánlás a 08-101850
kódszámú vadászterület határára
Melléletek: 2 db térkép
Hiv. szám:

A J Á N L Á S

A Győr-Moson-Sopron Megyei Kormányhivatal hivatalból ajánlást tesz közzé hirdetményi úton a 08-101850 kódszámú vadászterület határára, a 2017. 03. 01-től- 2037. 02. 28-ig tartó üzemtervi ciklusra az alábbiak szerint:

A térképmellékleten jelölt vadászterület szöveges határleírása a következő:

A Rába-folyó és a Rábacsécsény-Rábapatonna községhatár metszéspontjától kiindulva, délre a rábapatonai községhatár a Rábapatonna-Koroncó-Mérgecs községek hármass határáig, - innen Koroncó község határa a Rábacsécsényi Mély-árokig, - innen a Mély-árok középvonala nyugati irányba az U-dombi úti fasorig, - innen délre az U-dombi út a Marcal-csatorna hídján keresztül egészen a Marcal folyó középvonaláig, - innen Koroncó irányába a Marcal folyó középvonala a 0618 hrsz-ú becsatlakozó Szilas-árokig, - innen a Szilas árok tovább déli irányba a Koroncót Téttel és Lesvárral összekötő műútig,- innen balra a műút Koroncó irányába a 0705/2 hrsz-ú árokig,- innen jobbra a 0705/2 hrsz-ú árok (meliorációs út mentén) déli irányba a 0713/5 hrsz-ú fasorig,- innen balra fordulva a fásor, majd tovább egyenesen a Tét 0765 hrsz-ú út, innen a Tét 0769/4 és 0769/3 hrsz-ú erdők között Koroncó-Tét közigazgatási határig, innen a közigazgatási határ, majd a Tét 0778 hrsz-ú út tovább a Sárdos-érig, - innen a Sárdos-ér Koroncó irányába a Koroncó-Győrszemere közigazgatási határok találkozásáig, - innen a Koroncó-Győrszemere közigazgatási határ a Koroncó-Haraszti-Kisszentpálpusztát összekötő földútig, - innen tovább a Koroncó-Győrszemere közigazgatási határ a Bakony-érig,- innen a Bakony-ér a Nagyszentpáli összekötő útig, - innen ez az út tovább Nagyszentpálon keresztül a 83-as számú főútvonalig, - innen Győr-Ménfőcsanak irányába a 83-as számú főútvonal a koroncói közutat és a 83-as számú főutat összekötő meliorációs út (hadi út) találkozásáig, - innen a meliorációs út a Koroncót Győr-Ménfőcsanakkal összekötő közútig, - innen jobbra haladva a Koroncót Győr-Ménfőcsanakkal összekötő közút a Győr-Ménfőcsanakon átvezető 83-as számú (rég) főútig, - innen balra Győr irányába a ménfőcsanaki malomig, - innen balra a Győr-Ménfőcsanakot Gyirmóttal összekötő közúton a Holt-Marcal találkozásánál lévő fahídig, - innen jobbra a Holt-Marcal az M1-es autópályáig, - innen az M1-es autópálya a Rába-folyó találkozásáig, - innen a Rába-folyó középvonala a Rába-folyó és a Rábacsécsény-Rábapatonna községhatár metszéspontjáig, a kiindulási pontig.

A vadászterület becsült mérete: 5306 ha

Az ajánlással érintett vadászterület a tájegységen belül a következő lejáró üzemtervi vadászterületekkel szomszédos: 08-101350, 08-101860, 08-101950, 08-102550

Az **1996. évi LV. törvény** (Vtv.) 11/A. § (4) alapján, a vadászati hatóság az ajánlást a hirdetőtábláján, és elektronikus tájékoztatásra szolgáló honlapján legalább harminc napra hirdetmény formájában közzéteszi. A vadászati hatóság kezdeményezi minden érintett település önkormányzatának hirdetőtábláján, illetve elektronikus tájékoztatásra szolgáló honlapján a hirdetmény formájában való közzétételt, amelyet az önkormányzat tájékoztató jelleggel legalább harminc napra közzétesz.

A Vtv. 11/A. § (5) bekezdése alapján az ajánlással érintett vadászterület földtulajdonosa az ajánlásra

a) a vadászterület határaival kapcsolatos módosító javaslatot, illetve

b) új vadászterület kialakítását célzó javaslatot [az a) és b) pont a továbbiakban együtt: **módosító javaslat**]

nyújthat be a vadászati hatósághoz a hatályos vadgazdálkodási **üzemtervi ciklus utolsó vadászati évének május 15. napjáig**.

- A földtulajdonos a módosító javaslatot **egyedül**, vagy **más földtulajdonossal együtt** is benyújthatja.
- A módosító javaslatot a 8. §-ban és a 19. § (2) bekezdésében meghatározott feltételek figyelembevételével lehet benyújtani, azzal, hogy **legalább háromszáz hektár, egybefüggő, vadászterületnek minősülő területre** vonatkozhat, amely terület legfeljebb egyharmada más, nem a módosító javaslatot benyújtó földtulajdonos(ok) tulajdonában is lehet.
- Az e § előírásainak megfelelő módosító javaslat befogadásáról a vadászati hatóság 10 napon belül végzéssel dönt. A **vadászati hatóság** módosító javaslat befogadásáról szóló **döntésével szemben** jogorvoslati kérelemmel a vadászterület határát megállapító döntéssel szemben benyújtott **fellebbezéssel** lehet élni.
- Ha a vadászati hatóság ajánlásában szereplő vadászterület határára nem érkezik érvényes módosító javaslat, a vadászati hatóság a vadászterület határának megállapítására vonatkozó szabályok szerint hivatalból megállapítja a vadászterület határát.

79/2004. (V. 4.) FVM rendelet (Vhr.) 7. § (1) bekezdése alapján a Vtv. 11/A. § (5) bekezdésében meghatározott módosító javaslatot ahhoz a vadászati hatósághoz kell benyújtani, amelyik az ajánlást tette.

Ha a módosító javaslatot benyújtó tulajdonos nem személyesen tesz jognyilatkozatot, képviseletéről a Polgári Törvénykönyv képviseleti jogra vonatkozó rendelkezéseinek megfelelő és a Vhr. 15. számú mellékletben meghatározott adattartalommal kiállított írásbeli meghatalmazás útján gondoskodhat.

A meghatalmazás a 9. § (3) bekezdésében meghatározott, a tulajdonjog igazolására elfogadható dokumentumok valamelyikével együtt érvényes.

Állami tulajdonú földterület esetén a vadászati joggal kapcsolatos eljárásokban meghatalmazásnak minősül a vagyonkezelési szerződésbe foglalt, vadászati joggal összefüggő képviseletre vonatkozó meghatalmazás, amely a meghatalmazott által bemutatott, a képviselettel érintett állami földterületek listájával együtt érvényes.

A módosító javaslattal érintett ingatlan esetében, ha az ingatlannak több tulajdonosa van, érvényes jognyilatkozatot csak egy személy tehet. A tulajdonostársak képviseletükről tulajdoni hányaduk arányában számított szótöbbséggel határoznak.

(6) Ha a földtulajdonos más földtulajdonossal együtt nyújt be módosító javaslatot a vadászati hatósághoz, a módosító javaslatban meg kell nevezni a módosító javaslat kapcsolattartóját (a továbbiakban: meghatalmazott kapcsolattartó).

A vadászati hatósághoz benyújtott módosító javaslatnak tartalmaznia kell:

- a) a módosító javaslatot benyújtó személy vagy a meghatalmazott kapcsolattartó teljes bizonyító erejű magánokiratba foglalt nyilatkozatát arra vonatkozóan, hogy a módosító javaslat **melyik ajánlásban szereplő – kódszámokkal megjelölt – vadászterületeket érinti;**
- b) a módosító **javaslattal érintett földterület határleírását;**
- c) a módosító javaslattal érintett földterület **legalább 1:25000 méretarányú** topográfiai térképi megjelenítését, feltüntetve az ajánlással érintett vadászterület **határvonalát;**
- d) a módosító javaslattal érintett földterületnek az ingatlanügyi hatóság által papíralapon vagy elektronikus adathordozón kiadott **helyrajzi számait és annak területi kiterjedését hektárban,** valamint a **földtulajdonosok nevét és tulajdoni hányadát;**
- e) a módosító javaslatot benyújtó személy vagy a meghatalmazott kapcsolattartó nyilatkozatát arról, hogy a tulajdonában, illetve a képviselt személyek tulajdonában lévő **földterület milyen százalékos arányban áll a módosító javaslattal érintett teljes földterülettel;**
- f) a módosító javaslatot benyújtó személy vagy a meghatalmazott **kapcsolattartó nevét és elérhetőségét.**

A módosító javaslat térképi megjelenítése és szöveges határleírása közötti eltérés esetén a szöveges határleírás tekintendő irányadónak.

Ha a vadászati hatóság ajánlásában szereplő vadászterület határára nem érkezik érvényes módosító javaslat, a vadászati hatóság a vadászterület határának megállapítására vonatkozó szabályok szerint hivatalból megállapítja a vadászterület határát.


A hirdetmény kifüggesztésének napja: 2016. március 31. (min. 30 nap, de a kifüggesztés és a levétel napja nem számít bele.)

A hirdetmény levételének napja: 2016. május 2.

Az ajánlással szemben fellebbezésnek helye nincs.

Tájékoztatom, az ajánlással érintett vadászterület földtulajdonosait, hogy az ajánlással kapcsolatos iratokba a Győr-Moson-Sopron Megyei Kormányhivatal Élelmiszerlánc-biztonsági és Földművelésügyi Főosztály Földművelésügyi Osztály, 9028 Győr, Arató u. 5. szám alatt ügyfélfogadási időben (H: 13.00 – 15.30, Sz: 8.00 – 11.30 és 13.00 – 15.30, Cs: 13.00 – 15.30, P: 8.00 – 11.30) betekinthez.

Győr, 2016. március 30.



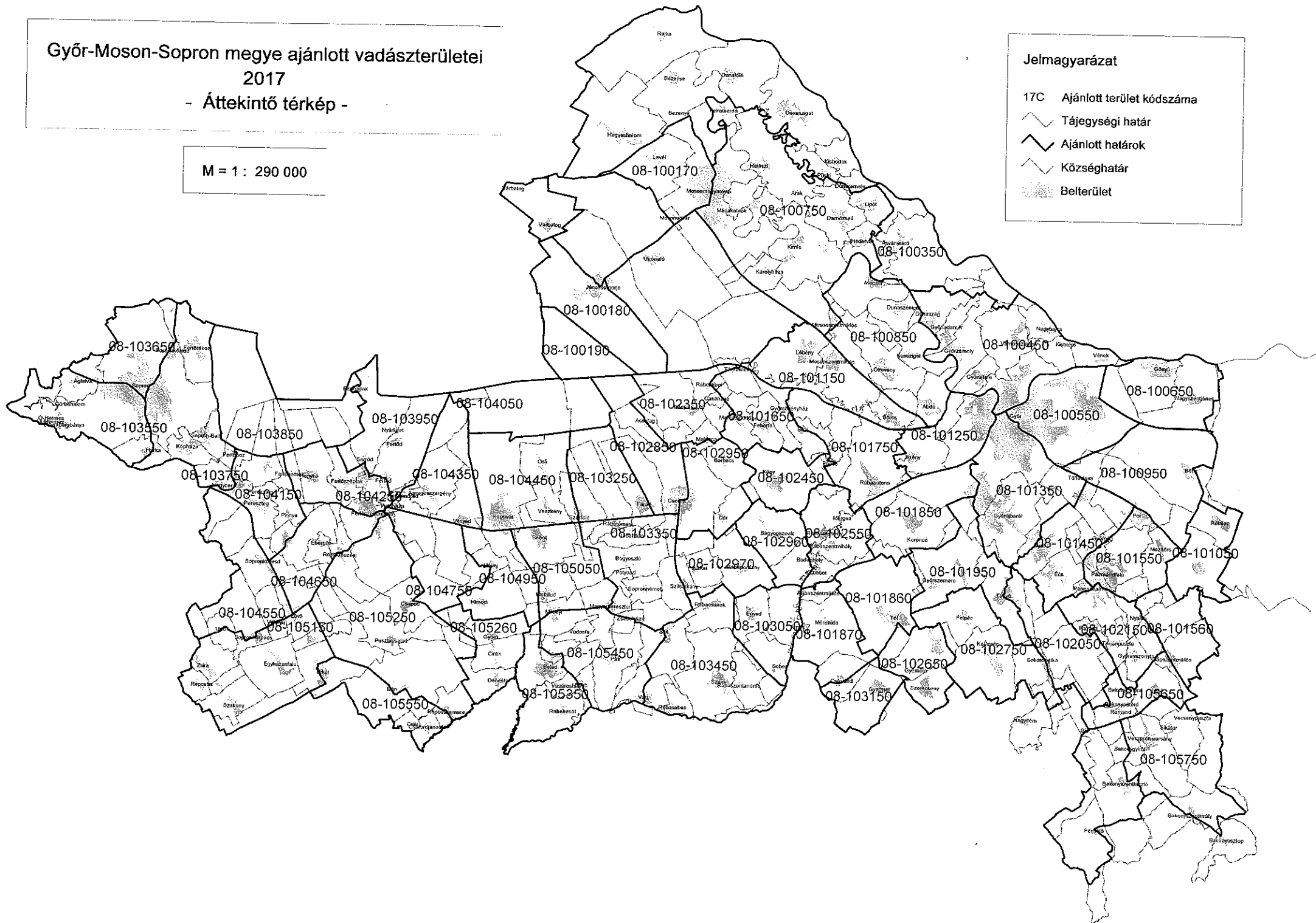
Győr-Moson-Sopron megye ajánlott vadászterületei 2017

- Áttekintő térkép -

M = 1 : 290 000

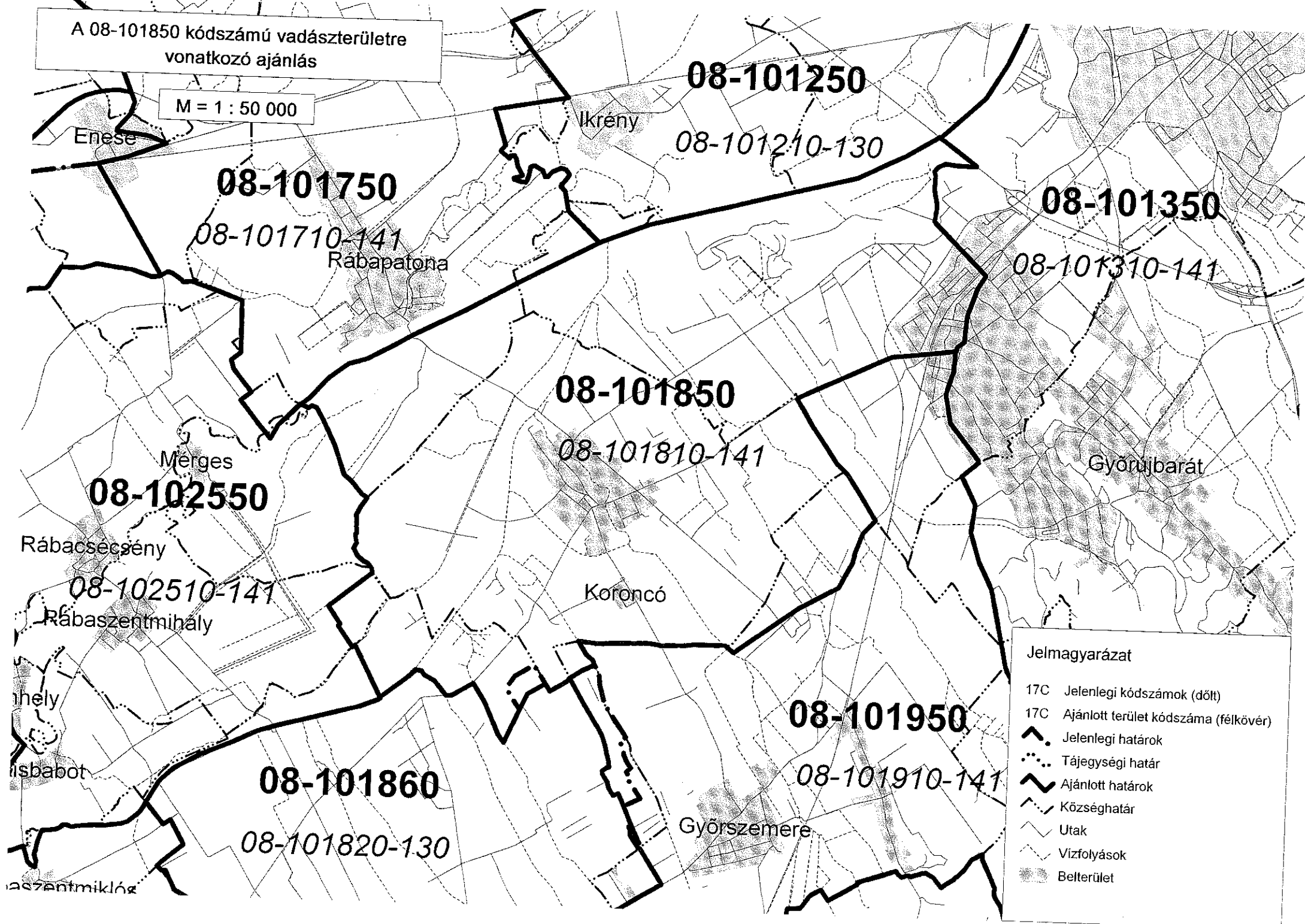
Jelmagyarázat

- 17C Ajánlott terület kódszáma
- Tájegységi határ
- Ajánlott határok
- Községhatár
- Belterület



A 08-101850 kódszámú vadászterületre
vonatkozó ajánlás

M = 1 : 50 000



Jelmagyarázat

- 17C Jelenlegi kódszámok (dőlt)
- 17C Ajánlott terület kódszáma (félkövér)
- ▲ Jelenlegi határok
- ⋯ Tájegységi határ
- ▲ Ajánlott határok
- ⋯ Községhatár
- Utak
- Vízfolyások
- Belterület